

ROMÂNIA  
MINISTERUL APĂRĂRII NAȚIONALE  
UNITATEA MILITARĂ 02248

18 februarie 2025

Nr. A1-948

Oficiul Național pentru Cultul Eroilor  
**ANEXĂ LA**  
Nr. CE-549 din 18.02.2025  
NECLASIFICAT  
Exemplar nr. \_\_\_\_  
SE 0456  
Dosar nr. ...

**SPECIFICAȚIE TEHNICĂ**  
**pentru faza de proiectare – proiect tehnic de execuție**

**RESTAURAREA PARCELEI DE ONOARE ROMÂNEȘTI**  
**SITUATĂ ÎN CIMITIRUL LOCALITĂȚII TĂLĂIEȘTI,**  
**RAIONUL HÎNCEȘTI, REPUBLICA MOLDOVA**

**COD PROIECT: 2025 – I – 2668 TĂLĂIEȘTI**

**1. DATE GENERALE**

Oficiul Național pentru Cultul Eroilor a avut printre priorități, încă de la înființare, reconstruirea în străinătate a cimitirelor de onoare, mai cu seamă a celor de pe teritoriul Republicii Moldova unde sunt înhumați un număr important de militari români în cadrul fostelor cimitire de campanie, dezafectate după cea de-a doua conflagrație mondială.

În perioada 2006-2024, Oficiul a derulat pe teritoriul Republicii Moldova 13 proiecte de reconstrucție a unor cimitire/parcele de onoare ale eroilor români din al Doilea Război Mondial în localitățile: Țiganca (raion Cantemir), Feștelița (raion Ștefan-Vodă), Neculăieuca (raion Orhei), Micleușeni (raion Strășeni), Cania (raion Cantemir), Vărzărești (raion Nisporeni), Tabăra (raion Orhei), Mana (raion Orhei), Nemțeni (raion Hîncești), Sofia (raion Hîncești), Baimaclia (raion Căușeni), Tomai (raion Leova) și Sociteni (raionul Ialoveni), un proiect de reparații la Cimitirul de onoare românesc din localitatea Micleușeni (raionul Strășeni), precum și trei proiecte de ridicare a unor opere comemorative de război românești la Vărvăreuca (raionul Florești), Dealul Epurenii (raionul Cantemir), Lăpușna (raionul Hîncești), Opaci (raionul Căușeni), Filipeni și Sărățeni (raionul Leova).

Totodată, pentru anul 2025, instituția și-a propus derularea proiectelor de restaurare a parcelor de onoare ale eroilor români situate în localitățile Sărata Galbenă și Tălăiești (raionul Hîncești), precum și continuarea implementării, în anii următori, a proiectelor de reconstrucție/restaurare a mormintelor și operelor comemorative de război românești situate pe teritoriul Republicii Moldova, în conformitate cu prevederile legislației internaționale și naționale incidente domeniului.

**Acorduri internaționale ale statului care obligă partea română la realizarea obiectivului de investiții:**

- Acordul interguvernamental privind regimul juridic al mormintelor de război românești situate pe teritoriul Republicii Moldova, semnat la Iași, la data de 3 martie 2012 și ratificat prin Legea nr. 57/2013.

- Legea nr. 379/2003 privind regimul mormintelor și operelor comemorative de război; potrivit prevederilor art. 22 lit. a, finanțarea activităților de înființare și protejare a mormintelor și operelor comemorative de război românești din străinătate se face din bugetul Oficiului Național pentru Cultul Eroilor și potrivit tratatelor internaționale la care România este parte.

- Hotărârea Guvernului nr. 635/2004 privind aprobarea Regulamentului de organizare și funcționare a Oficiului Național pentru Cultul Eroilor, care stipulează la art. 2 faptul că, Oficiul are ca scop elaborarea și asigurarea aplicării strategiei și politicilor în domeniul mormintelor și operelor comemorative de război.

O dată cu semnarea Acordului interguvernamental a fost înființată structura abilitată cu aplicarea aspectelor tehnice ce revin părții moldovene și anume Centrul de Cultură și Istorie Militară din cadrul Ministerului Apărării din Republica Moldova. Prin intermediul acestui organism se derulează toate proiectele de restaurare/reamenajare a mormintelor sau opere comemorative de război românești situate pe teritoriul Republicii Moldova.

Parcela de onoare românească din localitatea Tălăiești, comuna Crasnoarmeiscoe, este situată în interiorul Cimitirului civil al localității. Starea de întreținere este precară, iar elementele componente sunt deteriorate și necesită intervenția autorităților în drept.

Accesul la parcela eroilor români se face din curtea cimitirului civil. Mormintele eroilor români nu sunt delimitate de restul cimitirului civil. Pentru respectarea zonei de protecție a parcelei de onoare a eroilor români este necesară împrejmuirea și amenajarea suprafeței acesteia.

Prin realizarea obiectivului de investiții, se va reda aspectul cuvenit necropolei de război și cinstirea memoriei eroilor români căzuți în al Doilea Război Mondial.

Degradarea avansată a elementelor componente reprezentative din cadrul necropolei de război poate determina dispariția simbolurilor jertfei eroilor români.

Cinstirea memoriei eroilor români căzuți la datorie în timpul celor două războaie mondiale și înhumați pe teritoriul actual al Republicii Moldova, prin derularea proiectelor de restaurare/reabilitare/protejare a mormintelor și operelor comemorative de război aflate pe teritoriul statului moldovean, în acord cu prevederile legislației naționale incidente domeniului, a convențiilor internaționale și normelor dreptului internațional umanitar.

Amenajările se vor realiza fără afectarea monumentelor și mormintelor civile din vecinătatea amplasamentului studiat.

## **2. DESCRIEREA SOLUȚIEI TEHNICE**

În conformitate cu datele consemnate în Arhiva „Cultul Eroilor“, parcela de onoare românească din localitatea Tălăiești (fost Tălăieștii Vechi) adăpostește osemintele a 17 morți de război români (6 cunoscuți și 11 necunoscuți), decedați în urma luptelor purtate în zonă, în timpul celui de-al Doilea Război Mondial.

De asemenea, în arhivă sunt menționate alte 2 locuri de înhumare situate în comuna Crasnoarmeiscoe, respectiv: Parcela eroilor români situată în cimitirul fostului sat Principesa Elena (actual Crasnoarmeiscoe), înființată la data de 09.07.1941, în care au fost înmormântați 3 militari români cunoscuți și Parcela eroilor români situată în cimitirul fostului sat Principele Carol (actual Crasnoarmeiscoe), înființată la data de 01.10.1941, în care au fost înmormântați 9 militari români (8 cunoscuți și 1 necunoscut).

Potrivit datelor identificate în teren de către o delegație formată din reprezentanți ai Oficiului Național pentru Cultul Eroilor și ai Centrului de studii și proiectare construcții militare, pe timpul misiunii de documentare desfășurate în Republica Moldova în luna octombrie 2023, în cimitirul civil al satului Tălăiești, comuna Crasnoarmeiscoe se regăsesc 4 însemne de căpătâi (cruci creștine), tip al Doilea Război Mondial, dispuse disparat. Primarul comunei Crasnoarmeiscoe, prezent la activitate, și-a exprimat acordul pentru realizarea unei parcele de onoare românești în acest loc, având în componență toate elementele specifice unui așezământ social-cultural românesc, conform prevederilor legale.

Întrucât celelalte două locuri de înhumare, consemnate în arhivă, nu au fost identificate în teren de către delegații Oficiului Național pentru Cultul Eroilor, numele eroilor români cunoscuți

Înmormântați în locurile de înhumare neidentificate, vor fi inscripționate pe placa comemorativă care va fi amplasată în Parcela de onoare românească din localitatea Tălăiești.

Proiectul de restaurare a Parcele de onoare românești presupune reconfigurarea amplasamentului prin delimitare fizică cu gard perimetral, realizarea și montarea de însemne de căpătâi (17 buc.), suporți pentru catarge (2 buc.), monument central (1 buc.), placă comemorativă (1 buc.) și panou informativ (1 buc.).

Investiția pentru restaurarea parcelei eroilor români din cimitirul civil va cuprinde următoarele obiecte:

- **Obiect 1. Împrejmuire perimetrală;**
- **Obiect 2. Platforme și alei;**
- **Obiect 3. Lucrări de sistematizare verticală;**
- **Obiect 4. Amenajări ambientale.**

### **Obiect 1. Împrejmuire perimetrală**

Amplasamentul parcelei eroilor români are formă regulată în plan cu dimensiunile maxime exterioare de 4,20 x 11,50 m. Împrejmuirea propusă a parcelei eroilor români se va face pe toate laturile, lungimea totală a împrejuririi va fi de 31,40 m, din care gard metalic 30,20 m și poartă metalică în două canate cu lățimea de 1,20 m.

Împrejmuirea cu gard metalic va fi realizată din confecții metalice din platbandă metalică cu grosimea minim de 5 mm și lățime 40 mm, și montanți verticali din țevă metalică S235, cu dimensiunile de Tv. 5 x 40 x 40 mm. Fundațiile gardului vor fi izolate, din beton simplu de clasă minimă C16/20. Montanții vor avea sudate la capetele superioare capace metalice pentru împiedicarea pătrunderii apei. Înălțimea gardului metalic va fi de 65 cm, unde panourile de gard având înălțimea de 60 cm vor fi montate la o distanță de 5 cm față de cota terenului amenajat.

S-a prevăzut o poartă metalică în 2 canate, cu lățimea de 1,20 m, având înălțimea egală cu cota superioară a gardului (după montaj). Confecția metalică va fi protejată prin aplicarea de grund pentru metal în trei straturi și aplicare de vopsea neagră în trei straturi, rezistentă la intemperii și agenți atmosferici.

Fiecare montant și riglă orizontală metalică ce intră în componența gardului metalic vor fi prevăzute cu orificii la baza acestora, pentru eliminarea apei din condens. Capetele fiecărui montant metalic vertical vor avea terminații la partea superioară realizate din tablă groasă de 3 mm grosime montate prin sudură pentru protecție împotriva intemperiilor.

Înainte de execuția împrejuririi perimetrului chiar la faza de trasare se va realiza verificarea cotelor de nivel, pe fiecare latură pentru crearea unui aspect estetic corespunzător.

### **Obiect 2. Platforme și alei**

Parcela eroilor va avea amenajate 2 zone, astfel: zona de ceremonial ce va fi placată cu pavele din dale de beton și zona de amplasare a crucilor individuale ale eroilor, ce va fi prevăzută cu spațiu verde / înierbat.

#### **• Zona de ceremonial**

Platforma de ceremonial cu pavele din cadrul cimitirului are suprafața de 8,70 mp.

Structura platformei va avea în componență următoarele:

- strat de balast compactat în grosime de 250 mm;
- strat de beton de 150 mm grosime;
- strat de nisip uscat (sort 0 ÷ 4 mm) cu grosimea între 30 mm ÷ 50 mm numit pat de pavaj;
- montaj pavele: dale tip bulevard – 200 x 100 x 100 mm, de culoare gri monocrom;
- montaj borduri – 1000 x 120 x 100 mm de culoare gri monocrom.

Platforma de ceremonial este specifică aleilor pietonale. Astfel, pentru montarea și realizarea acesteia este importantă respectarea tehnologiei de execuție:

- stabilirea exactă a configurației terenului ce urmează să fie amenajat;
- delimitarea suprafeței de pavat;
- decopertarea și pregătirea solului; se va înlătura zona ce urmează a fi pavată de stratul de pământ vegetal, buruieni și rădăcini de la suprafață în grosime de 400 mm; suprafața terenului fiind plată, pentru drenare, se va crea o ușoară pantă în timpul excavării; golurile sau eventuale gropi locale se umplu cu pietriș și se compactează;
- strat de balast compact cu grosimea de 250 mm;
- strat suport din beton de 150 mm grosime pentru elemente de pavaj cu muchii vii (fără șanfren); dale tip bulevard de culoare gri monocrom. Stratul de beton de clasă minim C12/15. Rosturile de turnare pentru suprafețele aleilor de beton vor fi la maxim 6.00 mp. Stratul de beton de clasă minim C12/15 va fi armat cu bare independente pe ambele direcții la partea inferioară 2 x 7Ø8/ml BST500S;
- peste stratul de beton se așează un strat de nisip uscat (sort 0 ÷ 4 mm) cu grosimea între 30 mm ÷ 50 mm numit pat de pavaj. Se vibrează nisipul apoi se mai așează nisip „de pierdere” și se nivelează. Stratul de nisip trebuie să fie perfect neted, fără urme. Nu trebuie pășit pe suprafața de nisip gata pregătită. În final, prin vibrarea pavajului montat pe nisip, înălțimea va scădea cu 20 mm (în cazul stratului suport din beton peste acesta se poate așeza în locul stratului de nisip uscat un strat de mortar 1:3 (ciment : nisip) cu grosimea de 30 mm;
- montarea elementelor de pavaj pe stratul de nisip se face prin simpla așezare a acestora la configurația dorită. Între elementele de pavaj se vor lăsa rosturi de 8 mm ÷ 10 mm care se vor umple cu mortar;
- montarea elementelor de pavaj pe stratul de mortar se realizează astfel: fața laterală a elementului de pavaj, lângă care se așează următorul element, se încarcă cu mortar (având grijă să nu se murdărească fața pavajului);
- următorul element se împinge în celălalt încărcat cu mortar;
- aducerea la nivel se face cu ajutorul unui ciocan de lemn sau de cauciuc, cu bătăi ușoare înspre colțurile elementului;
- după terminarea așezării elementului de pavaj pe stratul de nisip, în rosturi se va presăra nisip fin (granule de maxim 2 mm), după care se va mătura bine suprafața pavată;
- în cazul pavajului montat pe strat de beton, acesta constituie și fundația pentru borduri;
- pe fundația de beton întărit se toarnă un strat de mortar de 25 mm (1:3 – ciment : nisip) pe care se așează bordurile;
- bordurile sunt așezate la nivel și alinate cu ajutorul unui ciocan de cauciuc;
- se toarnă betonul de încastrare pe fundația de beton a bordurii;
- se compactează și netezește betonul cu mistria, asigurându-se că cel puțin  $\frac{1}{2}$  din înălțimea bordurii este încastrată astfel încât aceasta să poată prelua împingerile dinspre zona pavată;
- pentru încastrare se folosește beton clasa C12/15;
- bordurile se vor monta cu rosturi de 8 mm ÷ 10 mm umplute cu mortar (un amestec 1:4 – ciment : nisip);
- rosturile trebuie completate în întregime și bine compactate.

• **Zona de amplasare a crucilor individuale ale eroilor** are o suprafață totală de 17,34 mp. Aceasta va fi amenajată ca spațiu verde / înierbat și va fi delimitată perimetral cu borduri din ciment.

Bordurile se vor aplica pe tot perimetrul parcelei eroilor, precum și la limita dintre suprafața cu pavele și cea înierbată. Lungimea totală a bordurilor utilizate este de 35,20 m.

### **Obiect 3. Lucrări de sistematizare verticală**

Este necesară verificarea cotelor reale din teren prin executarea unei ridicări topografice detaliate la faza de proiectare Proiect Tehnic și Detalii de Execuție, pentru estimarea eventualelor umpluturi sau săpături necesare asigurării planeității întregii suprafețe: pentru delimitarea cotelor relative de nivel pentru a nu afecta funcționalitatea suprafeței destinate cimitirului pentru protecția fizică a acestuia, împotriva acumulării accidentale a apelor meteorice. Această verificare se poate realiza o singură dată, fiind comună cu pregătirea liniarității împrejurii perimetrului.

Proiectantul Studiului de Fezabilitate, pentru buna desfășurare a lucrărilor, a estimat în devizul pe obiect la Obiectul 3. Lucrări de sistematizare verticală, având în vedere suprafața redusă în plan a proiectului de investiție și cantitățile de săpătură/umplutură, pentru amenajarea terenului.

Soluția de amenajare propusă este adaptată configurației terenului, pentru a sublinia simplitatea locului, în ideea menținerii unui aspect cât se poate de natural. Suprafața totală a parcelei de onoare și respectiv a zonei ce va fi sistematizată vertical este de 30,75 mp.

### **Obiect 4. Amenajări ambientale**

#### **Monument central – 1 buc.**

Monumentul central este reprezentat de o cruce din marmură, cu dimensiunile: înălțime 3,00 m, lungime brațe cruce = 1,65 m. Lățimea brațelor crucii va fi de 0,45 m, iar grosimea acestora va fi de 0,30 m. Toate muchiile monumentului vor fi drepte (nu se admit rotunjiri ale muchiilor, nu se admit alte materiale sau dimensiuni față de cele menționate în prezentul proiect). În centrul corpului crucii din marmură va fi inscripționat/sculptat însemnul comemorativ specific celui de-al Doilea Război Mondial, în limitele maxime admise de spațiul din zona intersecției celor două laturi ale crucii, conform imaginii de mai jos, Fig.1 și 2. De o parte și alta a însemnului comemorativ, pe brațele crucii din marmură, vor fi inscripționați tip basorelief anii 1941 și 1945. Crucea monument va avea finisaj lustruit, pe conturul acesteia va fi prevăzută o margine cu lățimea de 70 mm, iar interiorul delimitat de această margine va fi retras față de aceasta cu 60 mm. Lățimea zonelor delimitate de marginea de 70 mm va fi de 310 mm, iar basoreliefurile descrise vor fi realizate pe suprafața retrasă și delimitată de respectivele margini.

Fața opusă a monumentului va avea suprafața dreaptă, fără margini și retrageri. Finisajul monumentului va fi lustruit.

Sistemul de fundare este alcătuit dintr-o fundație izolată – bloc din beton armat turnat monolit de clasă minim C20/25, la adâncimea de minim 1.25 m cu condiția depășirii adâncimii de îngheț (condiție obligatorie); presiune convențională de calcul pe teren la adâncimea de 1.25 m de minim 200 kPa; armarea blocului din beton se va realiza din oțel-beton de tipul BST500C. La faza de proiectare D.T.A.C.+P.Th.+D.E., pentru identificarea întocmai a stratificației și a naturii terenului de fundare, va fi comandat de către beneficiarul investiției un studiu geotehnic pe amplasament.




Fig. 1 - Detaliu de principiu – monument cruce



Fig. 2 – Însemn comemorativ specific celui de-al Doilea Război Mondial

#### **Catarge de ceremonii – 2 buc.**

În colțurile laterale ale platformei de ceremonii către zona de amplasare a crucilor individuale, vor fi amplasate două catarge metalice cu înălțimea de 5.00 m. realizate din 3 tronsoane de țevă cu dimensiunile aproximative: Ø130–Ø95–Ø65. Aceste două catarge au fundații izolate din beton armat turnat monolit de clasă minim C12/15, la adâncimea de minim 1.25 m cu condiția depășirii adâncimii de îngheț (condiție obligatorie); presiune convențională de calcul pe teren la adâncimea de 1.25 m de minim 200 kPa.

#### **Confecționare și montare însemne de căpătâi sub formă de cruce – 17 buc.**

În cimitir vor fi amplasate 17 însemne de căpătâi – cruci de beton de imitație bazaltică, cu agregat mozaic, pe care se vor monta plăcuțe metalice, cu inscripționarea EROU ROMÂN NECUNOSCUT.

Orientarea crucilor va respecta canoanele creștine.

#### **Placă comemorativă - 1 buc.**

În fața monumentului central (cruce din marmură) se va amplasa o placă comemorativă realizată dintr-un bloc masiv de piatră naturală (marmură) cu dimensiunile în plan de 60 cm x 60 cm și înălțimea de 76,5 cm. Elementul finit din marmură ce va constitui placa comemorativă va avea o înălțime maximă de 61,5 cm și o înălțime minimă de 5 cm, ambele măsurate de la cota finită a pavimentului, dimensiuni ce vor rezulta după realizarea tăierii pe diagonală a blocului de marmură. Placa comemorativă va avea fundație proprie dintr-un bloc de beton cu dimensiuni în plan 80 x 80 cm și adâncime 50 cm, turnată pe un strat de balast cu grosimea de 30 cm.

Pe fața oblică a plăcii comemorative, obținută din tăierea pe diagonală a blocului de marmură, se va inscripționa (grava) textul:

Aici odihnesc 17 eroi români (6 cunoscuți și 11 necunoscuți),  
căzuți la datorie în timpul celui de-al Doilea Război Mondial,  
înmuțați în cimitirul localității Tălăiești:  
Botgros Marin † Ianureanu Marin R.10 Inf. † Nedura Ioan R.19 Inf. †  
sold. Niac Eugeniu † Panait Ioan R.10 D † Virgil Ilie R.5 Inf. †

În memoria a 12 eroi români (11 cunoscuți și 1 necunoscut), căzuți la  
datorie în luptele purtate în zonă în timpul celui de-al  
Doilea Război Mondial, înmormântați în comuna Crasnoarmeiscoe:  
Cordoleanu Valeriu R.35 Inf. † Coșert Constantin R.35 Inf. † Cozma Ion R.35 Inf. †  
Brâncoveanu Constantin Gr. R.15 D. † Serg. Josanu Alexandru R.15 D. † Sold. Mihail  
Dumitru R.15 D. † Cap. Năstase Ion R.1 Gr. † Olaru Constantin R.35 Inf. † Sold. Olaş  
Efteni R.15 D. † Sold. Oprea Constantin R.1 Gr. † Cap. Stroescu George R.1 Gr. †

**GLORIE ETERNĂ EROILOR ROMÂNI!**

Tip și înălțime font: albertus medium, 20 mm.  
Distanța dintre rânduri: 15 mm.

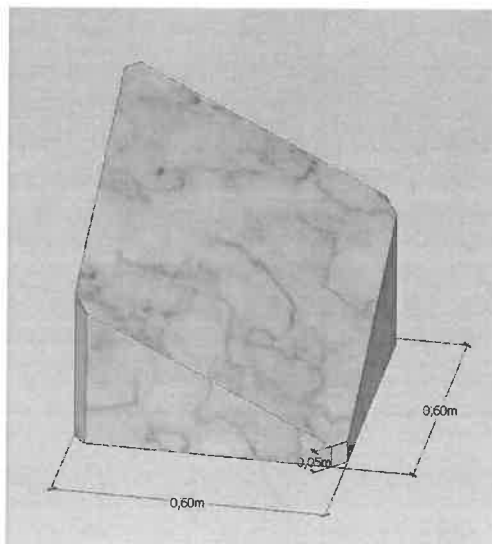


Fig. 3 – Volumetrie placă comemorativă

Basoreliefurile/gravurile textelor și însemnului comemorativ (crucea creștină) ce se vor  
aplica pe monumentul central/ pe placa comemorativă se vor realiza computerizat.

#### **Panou informativ intrare – 1 buc**

Conform art. 26 din *Hotărârea Guvernului nr. 635/2004 pentru aprobarea Regulamentului  
de organizare și funcționare a Oficiului Național pentru Cultul Eroilor*, la intrarea în parcela de  
onoare se amplasează, la loc vizibil, un panou cu numele cimitirului și al instituției care îl  
administrează, planul cimitirului, precum și date istorice utile.

Panoul informativ din cadrul parcelei de onoare românești din localitatea Tălăiești, raionul  
Hîncești va fi realizat din tablă și va fi montat în dreptul porții de acces în parcelă.

Textul și imprimarea foto vor fi înscrise pe ambele fețe ale panoului informativ.

Parcela de onoare din localitatea Tălăiești adăpostește rămășițele  
pământești a 17 eroi români cunoscuți, căzuți la datorie în timpul  
celui de-al Doilea Război Mondial.

Așezământul social-cultural este dedicat și memoriei a 12 eroi români  
(11 cunoscuți și 1 necunoscut.), căzuți la datorie în timpul celei de-a doua conflagrații  
mondiale și înhumați pe teritoriul comunei Crasnoarmeiscoe.

Necropola de război a fost restaurată cu fonduri asigurate de  
Oficiul Național pentru Cultul Eroilor (București), cu sprijinul Agenției  
pentru Știință și Memorie Militară (Chișinău).

- 2025 -

Durata estimată a obiectivului de investiție imobiliară: **3 luni.**

### 3. ANEXE

#### PIESE DESENATE:

1.	Plan situație - existent	A1
2.	Plan situație - propus	A2
3.	Detalii de principiu, platformă de ceremonii și gard metalic	A3
4.	Plan, elevație cruce, carcasă metalică cruce, secțiuni a-a; b-b, detalii placă metalică	A4
5.	Panou informativ	A5
6.	Vedere de ansamblu 1/3	A6
7.	Vedere de ansamblu 2/3	A7
8.	Vedere de ansamblu 3/3	A8

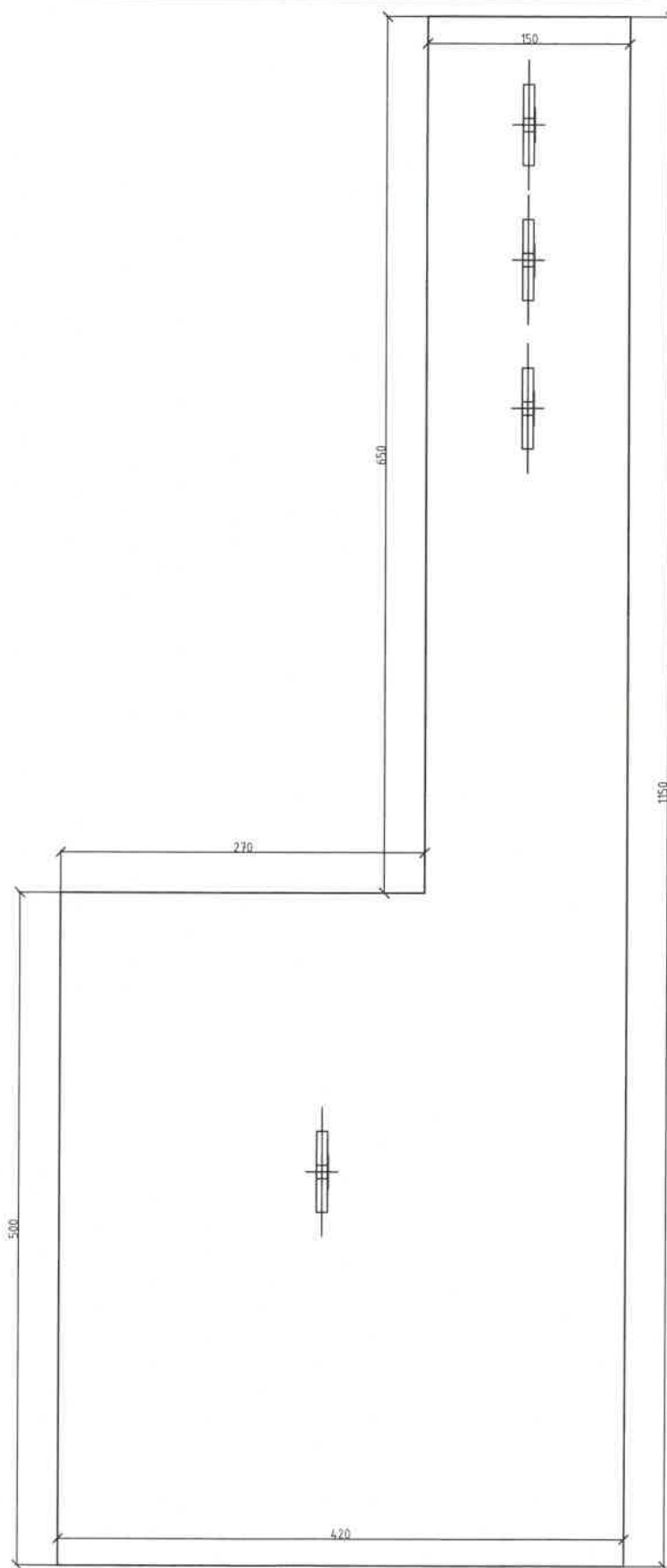
ÎNTOCMIT,  
Sublocotenent

  
inginer Alexandru – Vasile AFRIM

CENTRUL DE STUDII ȘI PROIECTARE CONSTRUCȚII MILITARE  
ȘEFUL CENTRULUI DE STUDII ȘI PROIECTARE CONSTRUCȚII MILITARE

Colonel

  
inginer Constantin COȘOFREȚ



NECLASIFICAT

**MINISTERUL APĂRĂRII NAȚIONALE**

**CENTRUL DE STUDII  
ȘI PROIECTARE  
CONSTRUCȚII MILITARE**



OBIECTIV:

"RESTAURAREA PARCELEI DE ONOARE ROMÂNEȘTI  
SITUATE ÎN CIMITIRUL LOCALITĂȚII TĂLĂIEȘTI,  
RAIONUL HÎNCEȘTI, REPUBLICA MOLDOVA"  
cod proiect: 2025 - I - 2668 TĂLĂIEȘTI

OBIECTE:

ÎMPREJMUIRE PERIMETRALĂ; PLATFORME ȘI ALEI PIETONALE;  
LUCRĂRI DE SISTEMATIZARE; MONUMENT CENTRAL;  
ÎNSEMNE DE CĂPĂȚĂI; PLACĂ COMEMORATIVĂ;  
CATARGE METALICE; PANOU INFORMATIV

FUNCȚIE:	NUME:	SEMĂTURĂ:
Sef Secție pr.	mr.ing. Ciprian MOLDOVEANU	
Sef proiect	pcc.arh. Daniela TUDOR	
Proiectat	pcc.arh. Alexandru MĂNTOIU	
Desenat	pcc.arh. Alexandru MĂNTOIU	

SCARA:	DATA:
1:50	februarie 2025

TITLUL PLANȘEI:

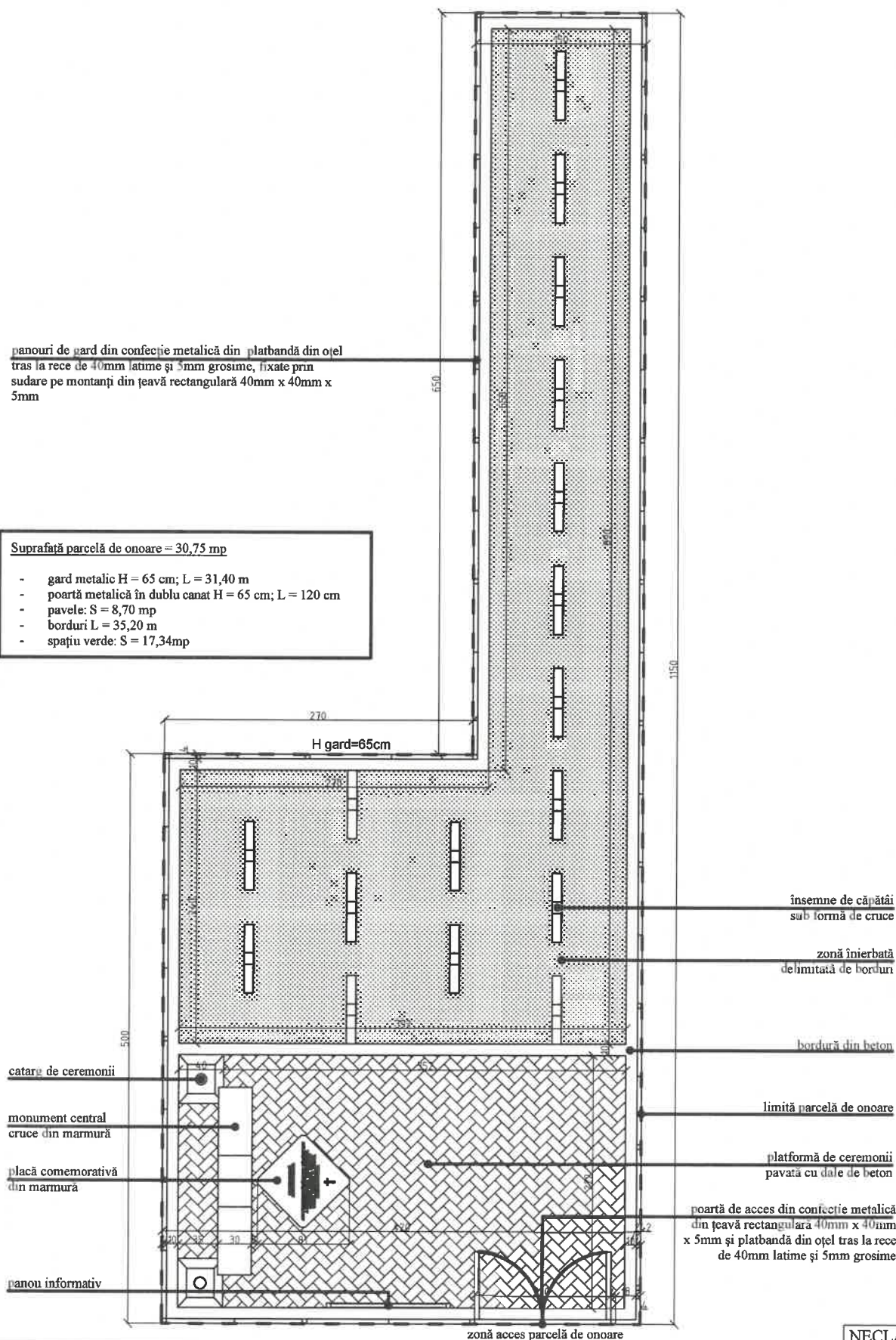
**PLAN DE SITUAȚIE  
- EXISTENT -**

FAZA:	NR. PLANȘĂ
S.T.	A01

panouri de gard din confecție metalică din platbandă din oțel tras la rece de 40mm latime și 5mm grosime, fixate prin sudare pe montași din țevă rectangulară 40mm x 40mm x 5mm

Suprafață parcelă de onoare = 30,75 mp

- gard metalic H = 65 cm; L = 31,40 m
- poartă metalică în dublu canat H = 65 cm; L = 120 cm
- pavele: S = 8,70 mp
- borduri L = 35,20 m
- spațiu verde: S = 17,34mp

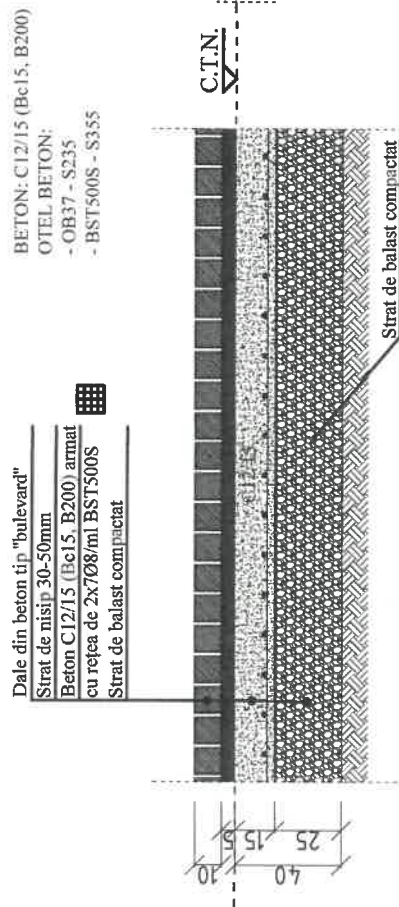


NECLASIFICAT

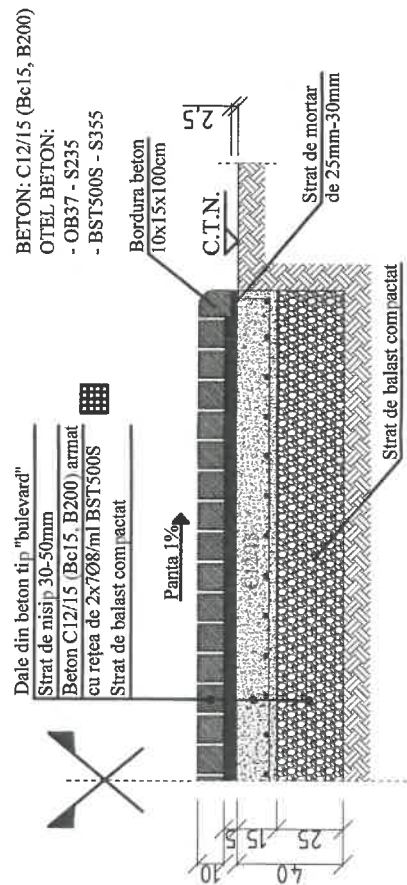
MINISTERUL APĂRĂRII NAȚIONALE			OBIECTIV:	"RESTAURAREA PARCELEI DE ONOARE ROMÂNEȘTI SITUATE ÎN CIMITIRUL LOCALITĂȚII TĂLĂIEȘTI, RAIONUL HÎNCEȘTI, REPUBLICA MOLDOVA" cod proiect: 2025 - I - 2668 TĂLĂIEȘTI	
CENTRUL DE STUDII ȘI PROIECTARE CONSTRUCȚII MILITARE			OBIECTE:	ÎMPREJMUIRE PERIMETRALĂ; PLATFORME ȘI ALEI PIETONALE; LUCRĂRI DE SISTEMATIZARE; MONUMENT CENTRAL; ÎNSEMNE DE CĂPĂȚĂI; PLACĂ COMEMORATIVĂ; CATARGE METALICE; PANOU INFORMATIV.	
FUNCȚIE:	NUME:	SEMNĂTURĂ:	SCARA:	TITLUL PLANȘEI:	FAZA:
Șef Secție pr.	mr.ing.Ciprian MOLDOVEANU		1:50		S.T.
Șef proiect	pcc.arh. Daniela TUDOR		DATA:		NR. PLANȘA
Proiectat	pcc.arh. Alexandru MĂNTOIU		februarie 2025		A02

PLAN DE SITUAȚIE  
- PROPUȘ -

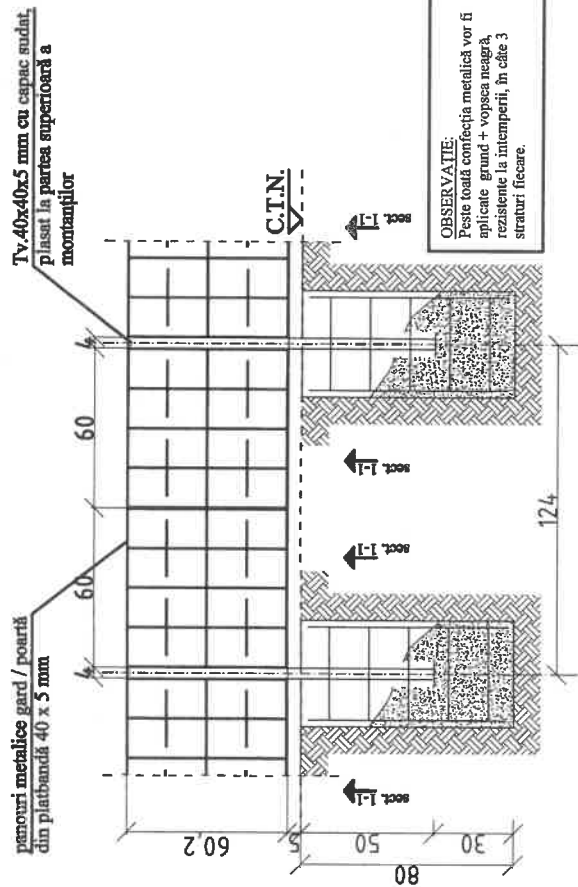
SECȚIUNE LONGITUDINALĂ  
DETALIU PLATFORMĂ PIETONALĂ- în câmp  
SCARA 1:20



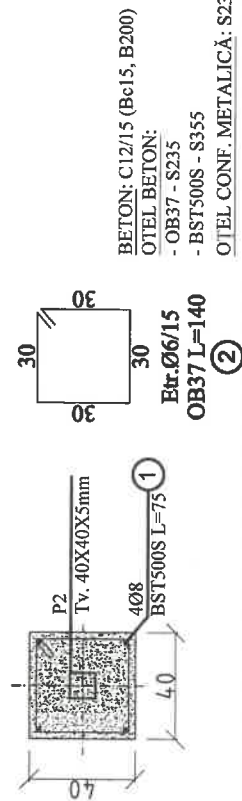
SECȚIUNE TRANSVERSALĂ  
DETALIU MONTAJ BORDURĂ - capăt  
SCARA 1:20



DETALIU FUNDATII GARD  
SCARA 1:20

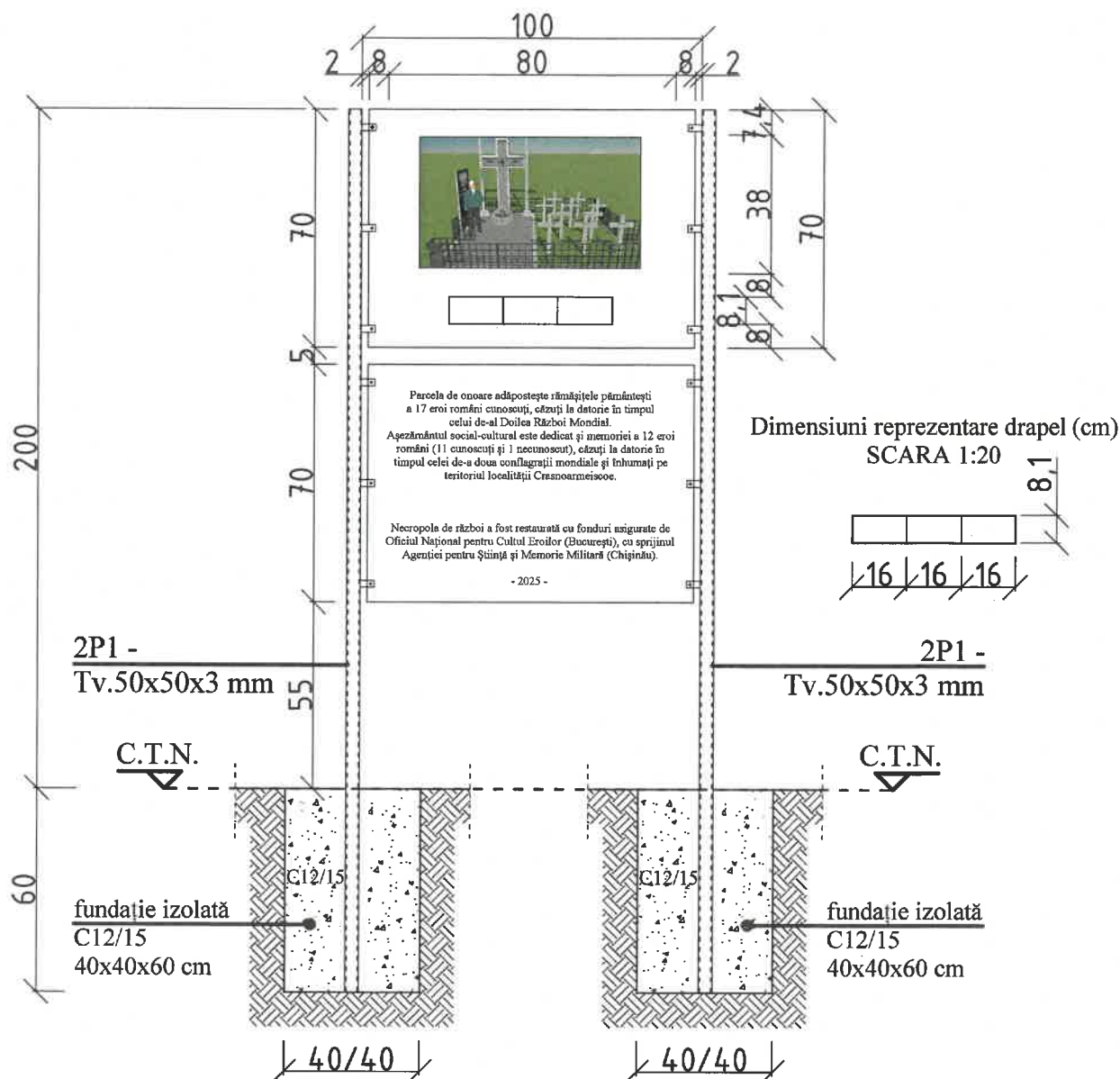


SECTIONE 1-1  
SCARA 1:20



<b>MINISTERUL APĂRĂRII NAȚIONALE</b>  <b>CENTRUL DE STUDII ȘI PROIECTARE</b>  <b>CONSTRUCȚII MILITARE</b>		OBIECTIV:	<b>"RESTAURAREA PARCELEI DE ONOARE ROMĂNEȘTI SITUATE ÎN CIMBIRULI, LOCALITĂȚI TALAIȘTI, RAIONUL HÎNCESȚI, REPUBLICA MOLDOVA"</b> <i>cod proiect: 2025 - I - 2668 TALAIȘTI</i>	NECLASIFICAT
		OBIECTE:	<b>ÎMPREJMUIRE PERIMETRALĂ;          PLATFORME ȘI ALEI PIETONALE;          LUCRĂRI DE SISTEMATIZARE;</b>	
<b>FUNCȚIE:</b> Nume: Șef Secție pr. ing. Căpitan MOLDOVEANU Șef proiect loc. arh. Daniela TUDOR Proiectat loc. arh. Alexandru MĂNTĂLĂ 2025-01-25 14:35:19	SEMNĂTURĂ: 	SCARA: 1:20  DATA: februarie 2025	TITLUL PLANȘEI:  <b>DETALII DE PRINCIPIU          PLATFORMĂ DE CEREMONII          ȘI GARD METALIC</b>	FAZA: S.T. NR. PLANȘI: A03





#### SPECIFICAȚII PANOU INFORMATIV:

- font: **academy**;
- culoare font: **negru**;
- dimensiune font majuscule: cca **30 mm**;
- dimensiune font majuscule: cca **22 mm**;
- distanța dintre rânduri: cca **27 mm**;
- grosime tablă metalică: **1,2 mm**;
- culoare tablă metalică: **gri**.

#### BETON:

- C12/15 (Bc15, B200), 0-16 mm, I42.5R, S5;

#### OȚEL BETON:

- OB37 - S235
- BST500S - S355


#### OȚEL BETON:

- S235

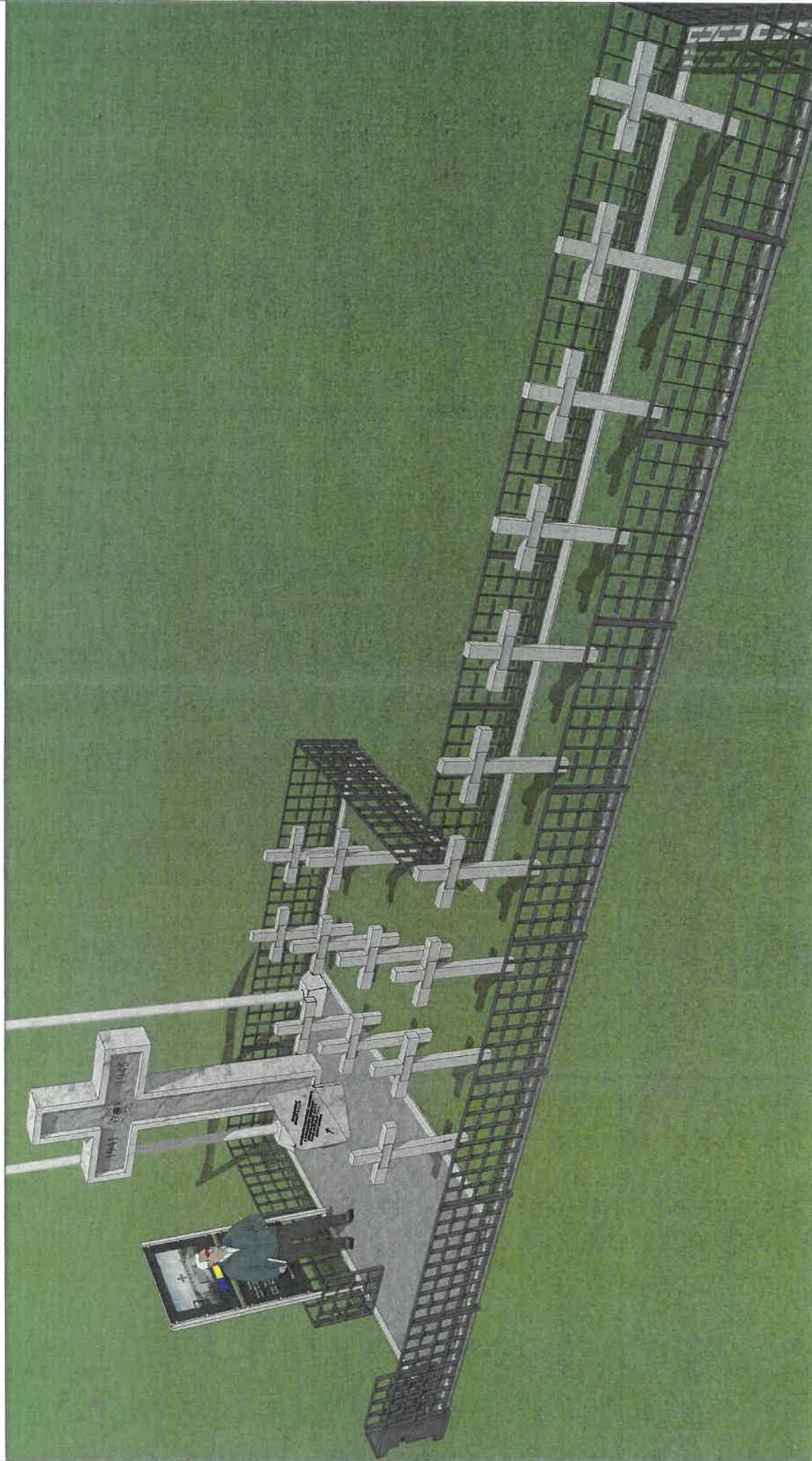
GROSIME CORDON DE SUDURA:  $0.7 \times t_{min}$

NECLASIFICAT


MINISTERUL APĂRĂRII NAȚIONALE			OBIECTIV:	"RESTAURAREA PARCELI DE ONOARE ROMÂNEȘTI SITUATE ÎN CIMITIRUL LOCALITĂȚII TĂLĂIEȘTI, RAIONUL HÎNCEȘTI, REPUBLICA MOLDOVA" cod proiect: 2025 - I - 2668 TĂLĂIEȘTI	
CENTRUL DE STUDII ȘI PROIECTARE CONSTRUCȚII MILITARE			OBIECTE:	PANOU INFORMATIV	
FUNCȚIE:	NUME:		SEMNAȚURĂ:	SCARA:	TITLUL PLANȘEI:
Șef Secție pr.	mr.ing.Ciprian MOLDOVEANU			1:20	PANOU INFORMATIV
Șef proiect	pcc.arh. Daniela TUDOR			DATA:	
Proiectat	pcc.arh. Alexandru MĂNTOIU			februarie	
Desenat	pcc.arh. Alexandru MĂNTOIU			2025	
					FAZA: S.T. NR. PLANȘA A05



MINISTERUL APĂRĂRII NAȚIONALE		OBIECTIV:	NECLASIFICAT	
CENTRUL DE STUDII ȘI PROIECTARE CONȘTRUCȚII MILITARE		OBIECTE:	"RESTAURAREA PARCELI DE ONOARE ROMĂNEȘTI SITUATE ÎN CIMIRUL LOCALITĂȚII TĂLĂREȘTI, RAIONUL HÎNCEȘTI, REPUBLICA MOLDOVA" cod proiect: 2025 - 1 - 2668 TĂLĂREȘTI	
FUNCTIE: Nume: SEMNĂTURĂ:		SCARĂ:	ÎMPREIMIRE PERIMETRALĂ; PLĂTFORME ȘI ALEI PIETONALE; LUCRĂRI DE SISTEMATIZARE; MONUMENT CENTRAL; ÎNȘENNE DE CĂPĂȚĂ; PLACĂ COMEMORATIVĂ; CATARGE METALICE; PANOUL INFORMATIV.	
Sef Sectie proiect: ing. ing. Clăpian MOLDOVEANU		DATA:	FAZA: S.T.	
Proiectat: ing. arh. Daniela TUDOR		februarie 2025	NR. PLANȘĂ: A06	
Proiectat: ing. arh. Alexandru MĂNTOIU			VEDERE DE ANSAMBLU 1/3	



MINISTERUL APĂRĂRII NAȚIONALE		OBIECTIV:	NECLASIFICAT
CENTRUL DE STUDII ȘI PROIECTARE		OBIECTE:	"RESTAURAREA PARCELEI DE ONOARE ROMÂNESCII SITUATE ÎN CIMINTRII LOCALITĂȚII TĂLĂEȘTI, RAIONUL HÎNCESȚI, REPUBLICA MOLDOVA" cod proiect: 2025-1 - 2668 TĂLĂEȘTI
CONSTRUCȚII MILITARE		SCARA:	IMPREJUMIRE PERIMETRALĂ; PLATFORME ȘI ALEI PIETONALE; LUCRĂRI DE SISTEMATIZARE; MONUMENT CENTRAL; ÎNSEMNE DE CĂPĂȚĂ; PLACĂ COMEMORATIVĂ; CATARGE METALICE; PANOU INFORMATIV.
FUNCȚIE:	NUME:	SEMNĂTURĂ:	FAZA:
Șef Secție proiectare	ing. ing. Ciprian MOLDOVEANU		S.T.
Șef proiect	ing. arh. Daniela TUDOR		NR. PLANȘĂ
Proiectat	ing. arh. Alexandru MĂNTOIU		A07
		DATA:	VEDERE DE ANSAMBLU 2/3
		februarie 2025	



MINISTERUL APĂRĂRII NAȚIONALE				OBIECTIV	NECLASIFICA
CENTRUL DE STUDII ȘI PROIECTARE CONSTRUCȚII MILITARE				OBIECTE:	"RESTAURAREA PARCHEII DE ONOARE ROMÂNESCII SITUATE ÎN CIMITIRUL LOCALITĂȚII TĂLAIEȘTI, RAIONUL HÎNGEȘTI, REPUBLICA MOLDOVA" cod proiect: 2025 - 1 - 2668 TĂLAIEȘTI
				SCARA:	ÎMPREJUMUIRE PERIMETRALĂ; PLATFORME ȘI ALEI PIETONALE; LUCRĂRI DE SISTEMATIZARE; MONUMENT CENTRAL; ÎNSEMNE DE CĂPĂȚĂI; PLACĂ COMEMORATIVĂ; CATARGE METALICE; PANOUL INFORMATIV.
FUNCȚIE:	NUME:	SEMNĂȚURĂ:	TITLUL PLANȘII:	FAZA:	NR. PLANȘII:
Șef Secție proiectare	ing. Ciprian MOLDOVEANU		-	S.T.	A08
Proiectat	ing. arh. Daniel TUDOR		DATA:	VEDERE DE ANSAMBLU 3/3	
	ing. arh. Alexandru MĂNTOILU		februarie		